

## RANDONNÉES PÉDESTRES ACCOMPAGNÉES

# CONSEILS ET CONSIGNES AUX RANDONNEURS

- Chaque guide a autorité pour refuser des participants qui ne seraient pas en conformité avec les consignes indiquées, les préconisations d'équipements de randonnées de bases requises et qui par le comportement mettrait le groupe en danger.
  - Prévoir des vêtements adaptés à la marche, des chaussures de rando...
  - **NE PAS DÉPASSER** l'accompagnateur même, si « vous êtes plus rapide que le groupe ».
- ATTENDRE** les indications du responsable aux croisements ou bifurcations.
- Si les marcheurs sont obligés de suivre une route, ils doivent être bien groupés et circuler en file indienne, à droite ou à gauche suivant la dangerosité de l'endroit et appliqués des consignes des responsables.
  - Randonnées non adaptées aux poussettes.
  - Chiens autorisés mais en laisse.
  - N'allumez pas de feu.
  - N'effrayez pas les troupeaux.
  - Respectez les propriétés privées et l'environnement.
  - N'oubliez pas que l'appétit vient en marchant; munissez-vous de quelques boissons et reconstituants.
  - N'abandonnez aucun détritrus, respectez la nature.

**BIEN AGIR AUJOURD'HUI, C'EST PENSER AUX GÉNÉRATIONS DE DEMAIN !**






## Bon de commande

# TOPOGUIDES

### BON DE COMMANDE TOPOGUIDES

Merci de bien vouloir renseigner vos coordonnées complètes ci-dessous. A réception de votre commande complète (bon de commande dûment rempli et accompagné de votre chèque de règlement), celle-ci sera traitée par nos services dans les 48h. Nous ne manquerons pas de vous contacter rapidement en cas de problème (rupture de stock, erreur de commande...).

NOM : ..... Prénom : .....  
 Adresse : .....  
 Code postal : ..... VILLE : .....  
 Mail : ..... Tél : .....

Nom du topoguide	Prix unitaire (frais de port compris)	Quantité	Montant total
 <b>Randonnées en Suisse Normande-Cingal</b>	<b>13.00 €</b>		.....,.....€
 <b>Espace VTT-FFC Suisse Normande 38 circuits 800 Km de voies (de 6.5 à 37 Km)</b>	<b>8.00 €</b>		.....,.....€
 <b>Escalade à Clécy 120 voies d'escalade</b>	<b>13.00 €</b>		.....,.....€
 <b>De la Suisse Normande au Pays de Falaise ... à cheval 15 fiches randonnée (de 22 à 38 Km)</b>	<b>13.00 €</b>		.....,.....€
 <b>La Vélo Francette de la Normandie à l'Atlantique 32 cartes détaillées</b>	<b>17.90 €</b>		.....,.....€
<b>TOTAL GÉNÉRAL</b>			.....,.....€

Je joins un chèque de .....€ à l'ordre de l'OTSN

Bon de commande à envoyer à :  
 OFFICE DE TOURISME DE LA SUISSE NORMANDE  
 2 PLACE SAINT SAUVEUR - THURY-HARCOURT - 14220 LE HOM